

Die Tour im Überblick

| | | | |
|---------------------|-----------------------------------------------|--|--|
| Schwierigkeitsgrad: | mittelschwer | | |
| Gehzeit: | ca. 4 - 5 Stunden | | |
| Ausgangspunkt: | Wanderbus-Ausstiegstelle Nunewieser (1.600 m) | | |
| Länge: | 12,0 km | | |
| Höhenmeter: | Aufstieg: ca. 840 hm Abstieg: ca. 1.000 hm | | |
| Einkehr: | Hof-Alm, Astnerbergalm | | |



Wanderbus: Hinfahrt: Ausstieg Parkplatz Nunewieser
Rückfahrt: Parkplatz Winnebachtal



Einstiegsstellen im Ort: St. Sigmund, Bahnhof Ehrenburg, Kiens, Hofern



Telefon Kiens Tourismusverein: +39 0474 565245



D

Einblicke in das bäuerliche Sommerleben der Pustertaler

Die Almwirtschaft des Pustertales bildet über viele Jahrhunderte die Grundlage des bäuerlichen Lebens. Um vom im Hofbereich geernteten Futter zu sparen, bringen die Bauern einen Teil ihrer Kühe auf die Alm. Das würzige Almgras schätzen auch die Kühe. Für Wanderer sind die Almwiesen am Südhang der Pfundererberge ein wahres Paradies.


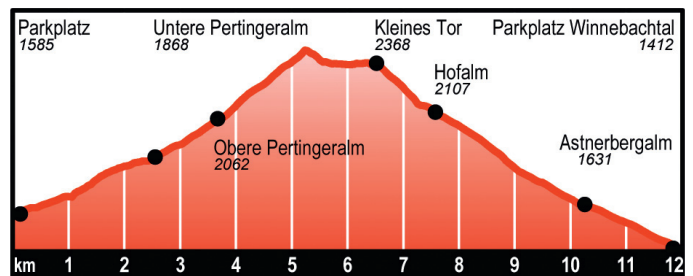
Der Aufstieg zu den felsigen Gipfeln Mutenock und Kleines Tor erfolgt über die Pertinger Almen. Am Joch (2405 m) öffnet sich dann der weite Blick ins Grünbachtal. Die Gipfelrast am höchsten Punkt der Tour (Kleines Tor, 2415 m Seehöhe) begeistert mit fantastischen Fernblicken in die südliche Bergwelt der Dolomiten oder die fernen Gipfel der Rieserferner und Zillertaler Alpen.

Der Rückweg ist eine gemütliche Almentour. Hofalm und Astnerbergalm laden zu ausgiebiger Einkehr und genussvollen Almjausem ein.

Der Wanderbus wartet dann am Parkplatz Winnebachtal über Terenten auf die müden Bergwanderer und bringt sie sicher zurück ins Tal.

Kürzere Variante:

Wer auf die Gipfel verzichten möchte, kann zwischen unterer und oberer Pertingeralm direkt zur Hofalm (2.107 m) wandern und von dort über die Moarhof-Alm zum Wanderbus-Abholplatz zurückkehren.



GIRO DELLE MALGHE SOPRA TARENTO

L'escursione in breve

Grado di difficoltà: **media**

Tempo di cammino: ca. 4 - 5 ore


Punto di partenza: **discesa dal bus escursionistico Nunewieser (1.600 m)**


Lunghezza: 12,0 km


Dislivello: **in salita: ca. 840 m
in discesa: ca. 1.000 m**

Ristori lungo il percorso: **Malga Hof, Malga Astnerberg**

Bus escursionistico

 **Bus escursionistico:** andata: discesa parcheggio Nunewieser ritorno: parcheggio Valle di Vena

 **Fermate nelle località:** S. Sigismondo, stazione di Casteldarne, Chienes, Corti

 **Telefono Ass. Turistica:** +39 0474 565245



Impressioni di vita estive dei contadini pusteresi

La gestione degli alpeggi della Val Pusteria costituì per molti secoli una delle basi della vita contadina. Per risparmiare sul foraggio prodotto al maso, i contadini portavano una parte delle loro vacche sugli alpeggi. Anche le mucche apprezzavano la saporita erba alpestre. Per gli escursionisti i prati alpini sul versante meridionale dei Monti di Fundres sono un vero paradiso.

La salita alle cime rocciose del Monte Mutta e della Portella avviene per le malghe Pertinger. Al Giogo (2.405 m) si apre l'ampio panorama sulla Valle di Rioverde. Il riposo in vetta, sul punto più alto dell'escursione (la Portella a 2.415 m di altitudine), entusiasma con fantastiche vedute d'ampio respiro sulle Dolomiti a sud o sulle lontane cime delle Vedrette di Ries e delle Alpi Aurine.

La via del ritorno è un tranquillo giro delle malghe. Le malghe Hof e Astnerberg invitano a sostare per riposare lungo il percorso ed offrono gustose merende.

Il Bus escursionistico attende gli stanchi escursionisti al parcheggio in Valle di Vena sopra Terento per riportarli a valle.

Variante più breve:

Chi desidera rinunciare alla cima, può raggiungere direttamente la Malga Hof (2.107 m) fra la malga Pertinger inferiore e quella superiore e di lì fare ritorno al bus escursionistico passando per la malga Moarhof.

